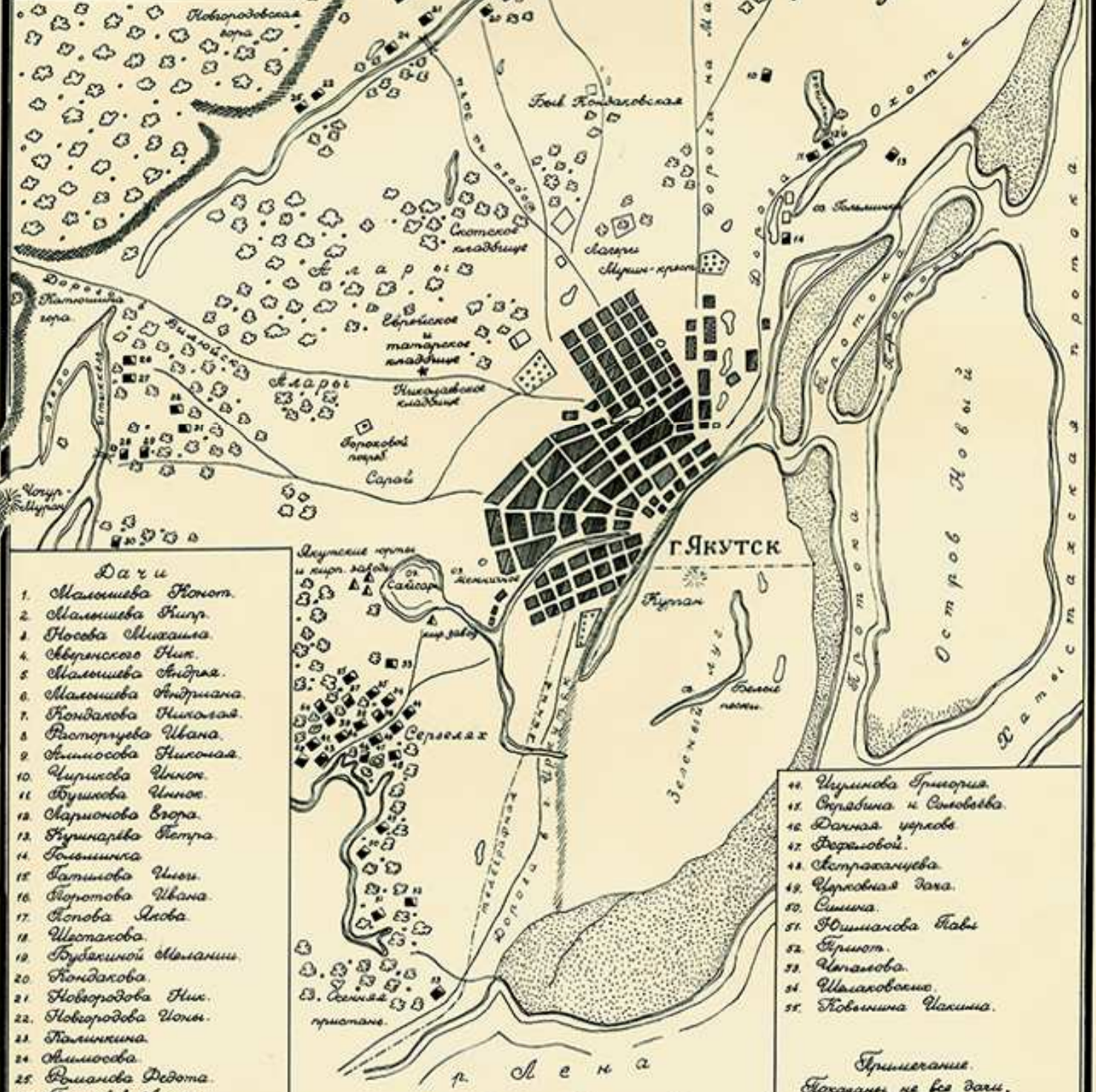


ПЛАН ОКРЕСТНОСТЕЙ ГОР. ЯКУТСКА В 1917 г.

- 1. Городские кварталы.
- 2. Дачи, заводы.
- 3. Циркильные заводы.
- 4. Место шайбок.
- 5. Кв. сфера.
- 6. Руки, амбары.
- 7. Пески.
- 8. Мосты.


- 31. Солонова Усоага
- 32. Васе Михаила
- 33. Стрелова Евприм
- 34. Новородова
- 35. Амисова
- 36. Кондалова
- 37. Свирова
- 38. Нертова
- 39. Васильева
- 40. Никиторова Евр.
- 41. Бридановского
- 42. Словина Николая
- 43. Бушуевой Марии



- Дачи**
- 1. Малишова Нюот.
 - 2. Малишова Нилр.
 - 3. Носова Михаила.
 - 4. Свирского Нил.
 - 5. Малишова Андрия.
 - 6. Малишова Андрияна.
 - 7. Кондалова Николай.
 - 8. Восторжубева Шана.
 - 9. Амисова Николая.
 - 10. Чиркова Чинок.
 - 11. Бушкова Чинок.
 - 12. Марионова Вгора.
 - 13. Бушнарёва Петра.
 - 14. Кочинкина
 - 15. Батилова Чинок.
 - 16. Боротова Шана.
 - 17. Копова Ялова.
 - 18. Шостакова.
 - 19. Бубалкиной Меланин.
 - 20. Кондалова.
 - 21. Новородова Нил.
 - 22. Новородова Чинк.
 - 23. Кочинкина.
 - 24. Амисова.
 - 25. Романова Редота.
 - 26. Бродовой Анны.
 - 27. Кочовина и Басова.
 - 28. Струнгарейская.
 - 29. Семинская.
 - 30. Жел. вара, уличная.

- 44. Чиркова Григория.
- 45. Стрелова и Соловьева.
- 46. Дачная урочище.
- 47. Федюковой.
- 48. Астраханцева.
- 49. Червоная Дача.
- 50. Сивина.
- 51. Юшманова Пави.
- 52. Стрелова.
- 53. Чепалова.
- 54. Шалаковски.
- 55. Ковыкина Чакима.

*Примечание.
Показаны не все дачи,
особенно английские юрты.*



ПЛАН ГОРОДА ЯКУТСКА КОНЦА 80-Х ГОДОВ XIX ВЕКА



Условные обозначения:

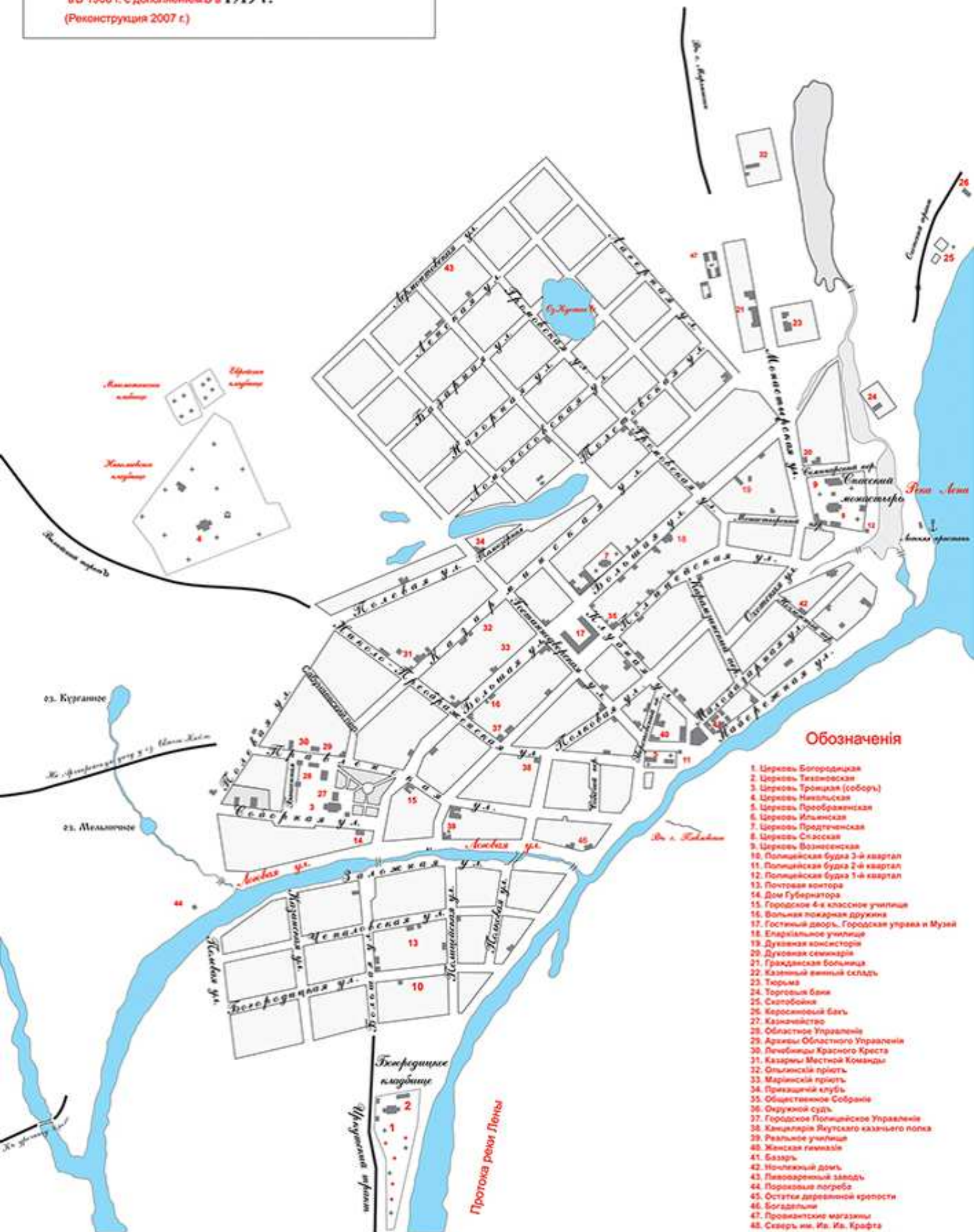
- | | |
|--|--|
| <ol style="list-style-type: none"> 1. Остатки крепости XVII века (башни) 2. Казначейство 3. Областное правление 4. Гостиный двор 5. Кружало («Малый базар») 6. «Монастыревка» 7. «Улусная квартира» Матрены Вас. Непомнящей-Бобуховой 8. Областная больница 9. Тюрьма 10. Хлебные склады 11. Казармы 12. Казачий полк 13. Полиция 14. Пожарный обоз 15. Дом губернатора Георгия Федоровича Чернышева 16. Областной архив 17. Областная типография 18. Мужская прогимназия 19. Шергинская шахта 20. Женская прогимназия 21. Епархиальное женское училище | <ol style="list-style-type: none"> 22. Духовное училище и гимназия 23. Приют арестантских детей 24. Дом полицеймейстера Николая Ефимовича Чепалова 25. Свято-Троицкий кафедральный собор 26. Богородицкая кладбищенская церковь 27. Тихоновская кладбищенская церковь 28. Николаевская кладбищенская церковь 29. Предтеченская церковь 30. Преображенская и Ильинская церкви 31. Спасский мужской монастырь 32. Почта 33. Богдельня 34. Окружное полицейское управление 35. Городское управление 36. Фотография Проневича 37. Аптека 38. Дом Орлова 39. Полицейские посты 40. Дом чиновника Зедленцова 41. Дом архидиакона 42. Ночлежка |
|--|--|

Составил Пантелеймон Васильевич Попов в 1950 г.

ПЛАНЪ ОБЛАСТНОГО ГОРОДА ЯКУТСКА

въ 1908 г. с дополнѣнїемъ в 1915 г.

(Реконструкция 2007 г.)



Обозначенія

1. Церковь Богородицкая
2. Церковь Троицкая (соборъ)
3. Церковь Никольская
4. Церковь Преображенская
5. Церковь Ильинская
6. Церковь Протеченская
7. Церковь Спасская
8. Церковь Вознесенская
9. Полицейская будка 3-й квартал
10. Полицейская будка 2-й квартал
11. Полицейская будка 1-й квартал
12. Дом Губернатора
13. Городское 4-х классное училище
14. Большая пожарная дружина
15. Гостиный дворъ, Городская управа и Музей
16. Епаріальное училище
17. Душевая консисторія
18. Душевая семинарія
19. Гражданская больница
20. Казенный винный складъ
21. Торговля
22. Торговая баня
23. Складовый
24. Керосиновый базъ
25. Казначейство
26. Областное Управление
27. Архивъ Областного Управления
28. Лечебница Краснаго Креста
29. Казарны Местной Команды
30. Оптинскій пріютъ
31. Маріинскій пріютъ
32. Приказный клубъ
33. Общественное Собраніе
34. Окружной судъ
35. Городское Полицейское Управление
36. Канцелярія Якутскаго казачьяго полка
37. Реальное училище
38. Женская гимназія
39. Базаръ
40. Ношецкий домъ
41. Ликозаренный заводъ
42. Пороховые погреба
43. Остатки деревянной крепости
44. Богателни
45. Провантские магазины
46. Скверъ им. Ив. Ив. Крафта

Масштаб в английской дюйме 100 саж.

ПОМЕТЕНИЯ:

1. Успенский собор
2. Спасо-Преображенский монастырь, а) терраса Василия, б) Спасо-Преображенский монастырь
3. Котельничская церковь
4. Котельничская церковь
5. Котельничская церковь
6. Преподобный монастырь
7. Иконописная церковь
8. Преподобный монастырь
9. Остатки древней русской церкви XIII века
10. Успенский монастырь, восточная часть (руины)
11. Дом губернатора
12. Музей, библиотека, Областное управление
13. Казначейство
14. Дворянская контора с архивом
15. Дворянская контора с архивом
16. Училищная контора
17. Реальное училище, восточная часть св. Николая
18. Кларетские восточные училища
19. Железная станция
20. Восточная станция
21. Мариинский детский садик
22. Ольгинский детский садик
23. Окружной суд
24. Полицейское управление, пожарная команда
25. Казармы восточной команды
26. Окружное полицейское управление
27. Канцелярия областного земского собрания
28. Клуб артистов
29. Кинематограф Ф. Г. Кузнецова
30. Областная типография
31. Типография А. А. Семенов
32. Городские уряды, Дума, телеграфная станция
33. Мясной двор
34. Рынок
35. Успенская церковь
36. Библиотека земского собрания, с. н. «Успенский»
37. Дом Мисюна М. Бурбонский
38. Дом Кривошеина, с. н. «С. Николаевский»
39. Дом Карповича, с. н. «Мариинский»
40. Дом Котельничского, с. н. «С. Николаевский»
41. Кинематограф В. П. Протопопова
42. Мариинская станция
43. Школьная улица
44. Аэропорт

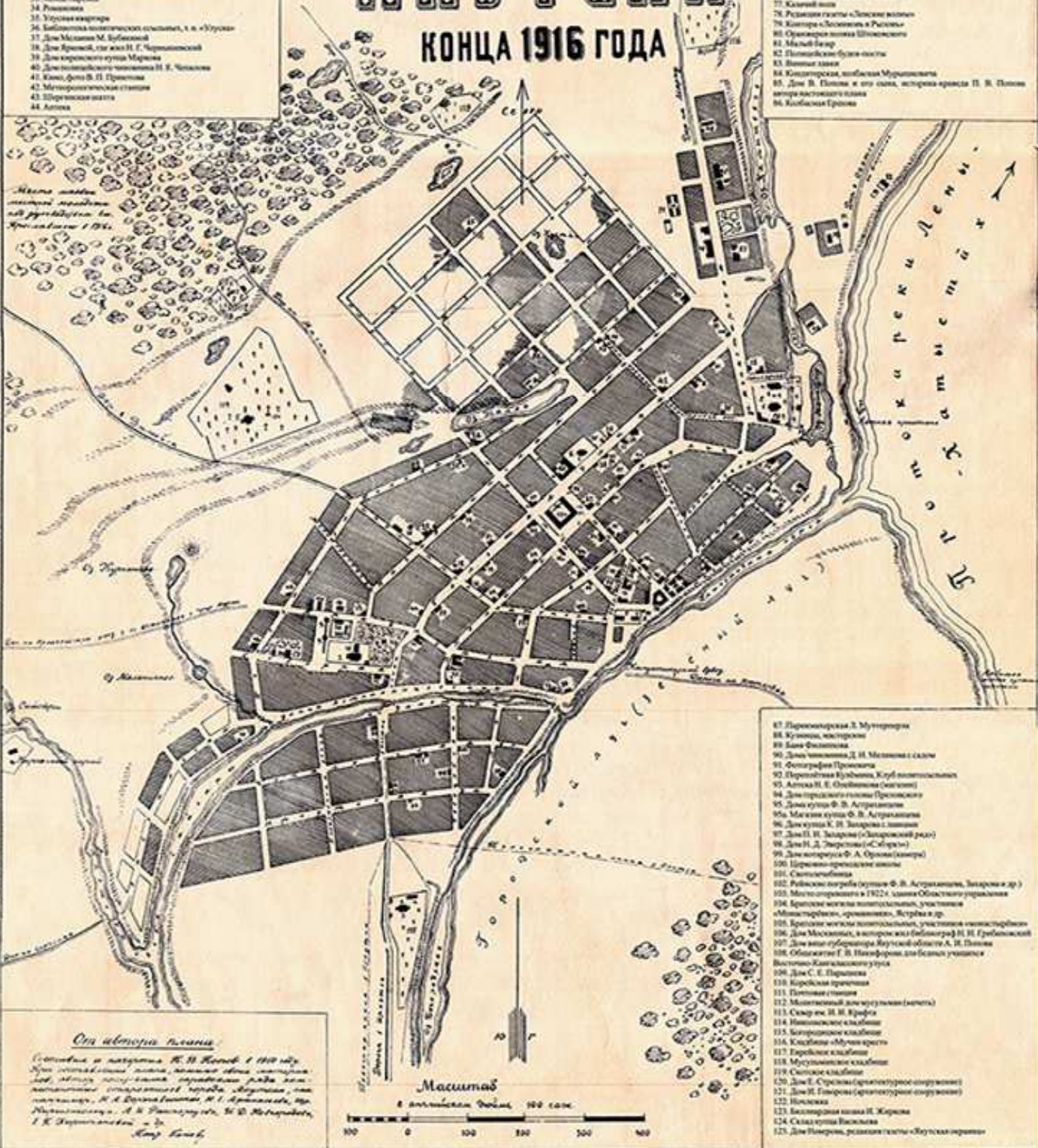
ПЛАН

ГОРОДА

ЯКУТСКА

КОНЦА 1916 ГОДА

45. Губернская библиотека в фельдшерской школе
46. Детская библиотека
47. Детский садик (Семинский)
48. Муниципальный и восточный залы С. Федосеева
49. Баня С. Федосеева
50. Электростанция
51. Водонапорная
52. Склад
53. Терраса, с. н. «Успенский»
54. Дом Котельничского
55. Немецкий дом
56. Дворянская контора
57. Кинематограф
58. Дом Кривошеина
59. Еврейский молитвенный дом
60. Амбулатория Русского общества Красного креста
61. Контора городского суда
62. Русско-Азиатский банк
63. Полицейский зал
64. Террасный дом Кутыра Н. А. Аверинского
65. Террасный дом конюшника Котельничского в Баню
66. Террасный дом Кутыра Г. В. Немецкого
67. Террасный дом Кутыра Савельева
68. Террасный дом Кутыра М. А. Кутыра
69. Собственный дом П. А. Кутыра
70. Кухня
71. Гостиница
72. Дом Кривошеина, восточная часть
73. Детский садик артистический, детский
74. Городские уряды
75. Церковно-артистический зал
76. Инспектор народных училищ
77. Кладовая
78. Редакция газеты «Сибирские ведомости»
79. Канцелярия земского собрания в Рыбинск
80. Окружная контора Школьного управления
81. Мясной двор
82. Полицейское управление
83. Восточная станция
84. Канцелярия, восточная часть Мариинского
85. Дом В. Пашкина и его сына, восточная часть П. В. Пашкина, восточная часть Пашкина
86. Кладовая Громова



87. Парикмахерская Л. Музыканта
88. Канцелярия, восточная часть
89. Баня Федосеева
90. Дом Котельничского, Д. И. Мещеряков с садом
91. Фотография Протопопова
92. Парикмахерская Кривошеина, Клуб политический
93. Агаска Н. В. Семеновна (восточная)
94. Дом городского головы Протопопова
95. Дом Кутыра Ф. В. Аверинского
96. Мясной двор Ф. В. Аверинского
97. Дом Кутыра К. И. Захарова с садом
98. Дом Н. Д. Захарова («Сибирский»)
99. Дом Кутыра Ф. А. Орлова (западная)
100. Церковно-артистический зал
101. Склад
102. Районное управление (улицы Ф. В. Аверинского, Захарова и др.)
103. Место строительства в 1922 г. здания Областного управления
104. Кривошеина, восточная часть, участок земского собрания «Мариинский», «Семинский», «Восточный» и др.
105. Кривошеина, восточная часть, участок земского собрания
106. Дом Мещеряков, в котором жил библиотекар П. И. Гребенников
107. Дом вице-губернатора Якутской области А. И. Пашкина
108. Общественный зал Г. В. Немецкого для детских учреждений восточной части городского уряда
109. Дом С. Е. Парыгина
110. Корейская церковь
111. Потопная станция
112. Муниципальный дом для музеев (западная)
113. Склад К. И. В. Кривошеина
114. Канцелярия земского собрания
115. Канцелярия земского собрания
116. Кладовая «Музей» восточная
117. Еврейские кладовые
118. Муниципальные кладовые
119. Канцелярия земского собрания
120. Дом Е. Стрельцова (артистический участок)
121. Дом И. Громова (артистический участок)
122. Немецкий
123. Восточная контора И. Жернова
124. Склад Кутыра Василия
125. Дом Немецкого, редакция газеты «Якутская провинция»

От истории плана

Составлен и начертан Ю. В. Косов в 1916 году. При составлении плана применялись данные топографических съемок, а также планы, составленные ранее для различных учреждений города Якутска, на основании которых были составлены планы, начертанные Ю. В. Косовым, а именно: планы, составленные А. И. Роговым, М. В. Мещеряковым, И. К. Кривошеиным и др. Ю. В. Косов.

